



Ajuntament
de Matadepera



Full de Ruta

Sant Joan a Sant Esteve Itinerari A

Distància - 13,36 km

Desnivell acumulat - 550 m

Temps aproximat - 2 h



Ajuntament
de Matadepera



Itinerari A **Sant Joan → Sant Esteve** Full 1

km totals **Direccions** km parcials

0,00 0,00

Informacions

Pugem fins la rotonda

31T 418609
4606505

0,53 0,53

31T 418115
4606680

0,90 0,37

Seguim pista principal

1,05 0,15

Can Torrella

31T 417785
4606861

1,12 0,07

Seguim fins la carretera

1,22 0,10

Compte!!, cotxes
Seguim l'asfalt fins l'ermita

Sant Joan → Sant Esteve Full 2

km totals **Direccions** km parcials

1,76 0,54

Informacions

Seguim recte per la direcció prohibida

31T 417231
4607107

1,89 0,13

2,18 0,29

31T 417431
4606864

2,33 0,15

2,43 0,10

Coll de Sant Joan

31T 417362
4606637

2,85 0,42

km totals **Direccions** km parcials

3,05 **0,20**

3,08 **0,03**

3,15 **0,07**

4,55 **1,40**

5,46 **0,91**

5,68 **0,22**

Informacions

31T 416849
4606643

Seguim pista principal

31T 416208
4606924

Forta pujada

31T 415524
4606860

km totals **Direccions** km parcials

6,27 **0,59**

6,69 **0,42**

6,97 **0,28**

7,91 **0,94**

9,20 **1,29**

9,46 **0,26**

Informacions

Seguim pista principal

Seguim pista principal

Seguim pista principal

31T 415680
4607964

Coll de la Riba, atenció!, forta baixada

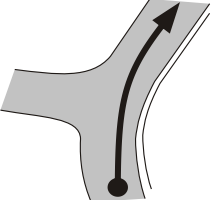
31T 415100
4608645

Atenció cadena cotxes

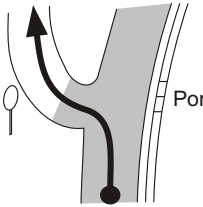
31T 416138
4608382

km totals **Direccions** km parcials

Informacions

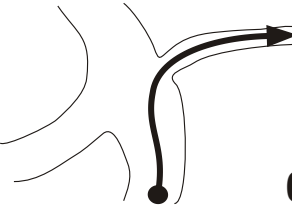
9,74  0,28

31T 416622
4608586

9,84  0,10

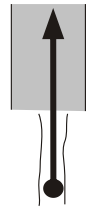
Atenció!! no passar-se'l

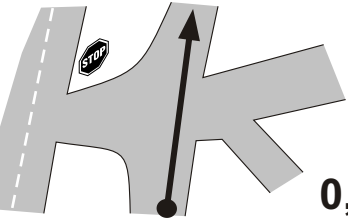
31T 416739
4608608

10,04  0,20

Agafem corriol paral·lel a la carretera fins l'asfalt.

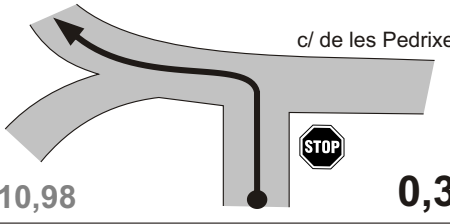
31T 416897
4608546

10,41  0,37

10,63  0,22

Agafem carrer del Mas Ferrer fins stop

31T 417081
4607996

10,98  0,35

31T 417036
4607642

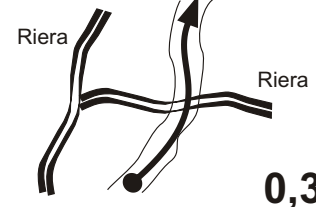
km totals **Direccions** km parcials

Informacions

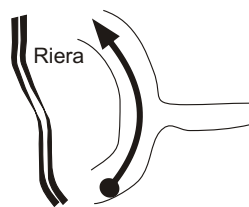
11,09  0,11

Baixem a la riera i seguim corriol per el marge dret fins endinsar-nos al bosc


31T 417107
4607543

11,45  0,36

Travessem una altre riera i seguim pel corriol.

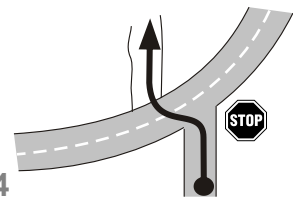
11,52  0,07

31T 417199
4607202

11,61  0,09

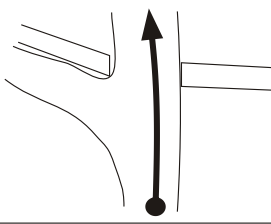
Seguim asfalt fins carretera

31T 417231
4607107

12,14  0,53

Atenció!, cotxes per la carretera.

31T 417611
4606903

12,19  0,05

km totals **Direccions** km parcials

Informacions

12,25 **0,06**

Can Torrella

31T 417785
4606861

12,46 **0,21**

12,72 **0,26**

Baixem pel costat de la riera fins el Pavelló

13,36 **0,64**